



กองพยากรณ์อากาศ กรมอุตุนิยมวิทยา  
กระทรวงดิจิทัลเพื่อเศรษฐกิจและสังคม








พยากรณ์อากาศ  
ประจำวันพุธที่ 23 ตุลาคม พ.ศ. 2562  
ออกประกาศเวลา 1700 น.

**พยากรณ์อากาศทั่วไป**

พยากรณ์อากาศ 24 ชั่วโมงข้างหน้า ภาคใต้ยังคงมีฝนตกหนักบางแห่ง ขอให้ประชาชนบริเวณดังกล่าวระวังอันตรายจากฝนที่ตกหนักและฝนที่ตกสะสมซึ่งอาจทำให้เกิดน้ำท่วมฉับพลันน้ำป่าไหลหลากไว้ด้วย สำหรับภาคกลาง ภาคตะวันออก ภาคเหนือ และภาคตะวันออกเฉียงเหนือ อุณหภูมิจะสูงขึ้นเล็กน้อยกับมีหมอกในตอนเช้าและมีฝนเล็กน้อยบางแห่ง **อนึ่ง ในช่วงวันที่ 24-28 ตุลาคม 2562** ประเทศไทยจะมีอากาศแปรปรวน โดยภาคใต้มีฝนเพิ่มขึ้นและมีฝนตกหนักบางพื้นที่บริเวณจังหวัดชุมพร สุราษฎร์ธานี นครศรีธรรมราช พัทลุง สงขลา ปัตตานี ยะลา และนราธิวาส ขอให้ประชาชนบริเวณดังกล่าวระวังอันตรายจากฝนที่ตกหนักและฝนที่ตกสะสมไว้ด้วย ซึ่งอาจทำให้เกิดน้ำท่วมฉับพลันน้ำป่าไหลหลากได้ ส่วนภาคเหนือและภาคตะวันออกเฉียงเหนือจะมีฝนเล็กน้อย

**ลักษณะอากาศทั่วไป**

ลักษณะสำคัญทางอุตุนิยมวิทยา บริเวณความกดอากาศสูงที่ปกคลุมบริเวณภาคเหนือ ภาคตะวันออกเฉียงเหนือ และทะเลจีนใต้มีกำลังอ่อนลงอีก ทำให้ประเทศไทยตอนบนมีอุณหภูมิสูงขึ้น และมีฝนเล็กน้อยบางแห่ง โดยในภาคเหนือและภาคตะวันออกเฉียงเหนือมีหมอกในตอนเช้า สำหรับมรสุมตะวันออกเฉียงเหนือที่พัดปกคลุมอ่าวไทย และภาคใต้มีกำลังอ่อนลงแต่ยังคงทำให้ภาคใต้มีฝนตกหนักบางแห่ง ส่วนคลื่นลมบริเวณอ่าวไทยตอนล่างมีกำลังอ่อน **อนึ่ง พายุระดับ 5 (ดีฝน) “บัวลอย” (BUALOI) บริเวณมหาสมุทรแปซิฟิก กำลังเคลื่อนตัวทางตะวันตกเฉียงเหนือเข้าใกล้ประเทศญี่ปุ่น พายุนี้ไม่มีผลกระทบต่อประเทศไทย**

พยากรณ์อากาศสำหรับประเทศไทยตั้งแต่เวลา 1800 น.วันพุธ ถึงเวลา 1800 น.วันพฤหัสบดี		จังหวัด	อุณหภูมิ (°ซ)	
			ต่ำสุด	สูงสุด
<b>ภาคเหนือ</b> 	ทางตอนบนของภาคอากาศเย็นกับมีหมอกในตอนเช้า และมีฝนเล็กน้อยบางแห่ง อุณหภูมิต่ำสุด 20-24 องศาเซลเซียส อุณหภูมิสูงสุด 33-37 องศาเซลเซียส บริเวณยอดดอยอากาศหนาว อุณหภูมิต่ำสุด 10-12 องศาเซลเซียส ลมตะวันออกเฉียงเหนือ ความเร็ว 10-25 กม./ชม.	แม่ฮ่องสอน	22	34
		เชียงใหม่	23	34
		เชียงราย	20	33
		น่าน	22	35
		สุโขทัย	24	37
		เพชรบูรณ์	23	36
		พิษณุโลก	24	36
<b>ภาคตะวันออกเฉียงเหนือ</b> 	อากาศเย็นกับมีหมอกในตอนเช้า และมีฝนเล็กน้อยบางแห่ง อุณหภูมิต่ำสุด 21-24 องศาเซลเซียส อุณหภูมิสูงสุด 34-36 องศาเซลเซียส บริเวณยอดภูอากาศหนาว อุณหภูมิต่ำสุด 13-15 องศาเซลเซียส ลมตะวันออกเฉียงเหนือ ความเร็ว 10-30 กม./ชม.	เลย	23	36
		นครพนม	21	35
		ขอนแก่น	24	35
		นครราชสีมา	23	35
		ร้อยเอ็ด	24	34
	อุบลราชธานี	23	35	
<b>ภาคกลาง</b> 	มีเมฆบางส่วน กับมีฝนฟ้าคะนอง ร้อยละ 10 ของพื้นที่ ส่วนมากบริเวณจังหวัดสมุทรสาคร และนครปฐม อุณหภูมิต่ำสุด 23-26 องศาเซลเซียส อุณหภูมิสูงสุด 34-36 องศาเซลเซียส ลมตะวันออกเฉียงเหนือ ความเร็ว 10-30 กม./ชม.	นครสวรรค์	24	36
		ชัยนาท	24	36
		พระนครศรีอยุธยา	24	36
		กาญจนบุรี	23	35
		สุพรรณบุรี	26	36
		ราชบุรี	25	34
<b>ภาคตะวันออก</b> 	มีเมฆบางส่วน กับมีฝนฟ้าคะนอง ร้อยละ 10 ของพื้นที่ ส่วนมากบริเวณจังหวัดจันทบุรีและตราด อุณหภูมิต่ำสุด 24-26 องศาเซลเซียส อุณหภูมิสูงสุด 34-37 องศาเซลเซียส ลมตะวันออกเฉียงเหนือ ความเร็ว 15-30 กม./ชม. ทะเลมีคลื่นสูงประมาณ 1 เมตร ห่างฝั่งคลื่นสูงมากกว่า 1 เมตร	ปราจีนบุรี	26	37
		สระแก้ว	25	36
		ชลบุรี	26	34
		ระยอง	25	35
		จันทบุรี	25	34
		ตราด	24	34
<b>ภาคใต้ฝั่งตะวันออก (ฝั่งอ่าวไทย)</b> 	มีเมฆมาก กับมีฝนฟ้าคะนอง ร้อยละ 60 ของพื้นที่ และมีฝนตกหนักบางแห่ง บริเวณจังหวัดสุราษฎร์ธานี นครศรีธรรมราช พัทลุง สงขลา ปัตตานี ยะลา และนราธิวาส อุณหภูมิต่ำสุด 23-25 องศาเซลเซียส อุณหภูมิสูงสุด 32-36 องศาเซลเซียส ตั้งแต่จังหวัดสุราษฎร์ธานีขึ้นมา ลมตะวันออกเฉียงเหนือ ความเร็ว 15-30 กม/ชม. ทะเลมีคลื่นสูงประมาณ 1 เมตร บริเวณที่มีฝนฟ้าคะนองคลื่นสูงมากกว่า 1 เมตร ตั้งแต่จังหวัดนครศรีธรรมราชลงไป ลมตะวันออก ความเร็ว 15-35 กม/ชม. ทะเลมีคลื่นสูง 1-2 เมตร บริเวณที่มีฝนฟ้าคะนองคลื่นสูงประมาณ 2 เมตร	เพชรบุรี	25	36
		ประจวบคีรีขันธ์	24	34
		สุราษฎร์ธานี	24	34
		สงขลา	24	32
		ยะลา	23	33
	นราธิวาส	23	33	
<b>ภาคใต้ฝั่งตะวันตก (ฝั่งอันดามัน)</b> 	มีเมฆมาก กับมีฝนฟ้าคะนอง ร้อยละ 40 ของพื้นที่ ส่วนมากบริเวณจังหวัดระนอง พังงา ภูเก็ต กระบี่ ตรัง และสตูล อุณหภูมิต่ำสุด 23-25 องศาเซลเซียส อุณหภูมิสูงสุด 31-34 องศาเซลเซียส ลมตะวันออก ความเร็ว 15-30 กม/ชม ทะเลมีคลื่นสูงประมาณ 1 เมตร ห่างฝั่งคลื่นสูงมากกว่า 1 เมตร	ระนอง	24	31
		พังงา	23	32
		ภูเก็ต	25	34
		กระบี่	23	34
		ตรัง	24	34
		สตูล	24	33
<b>กรุงเทพมหานครและปริมณฑล</b> 	มีเมฆบางส่วน กับมีฝนฟ้าคะนอง ร้อยละ 10 ของพื้นที่ อุณหภูมิต่ำสุด 26-27 องศาเซลเซียส อุณหภูมิสูงสุด 34-37 องศาเซลเซียส ลมตะวันออกเฉียงเหนือ ความเร็ว 10-25 กม./ชม.	ปทุมธานี	26	37
		นนทบุรี	27	35
		กรุงเทพฯ	27	36
		สมุทรปราการ	26	34

หมายเหตุ: บัวลอย (BUALOI) เป็นชื่อที่ตั้งโดยประเทศไทย แปลว่า ขนมหชนิดหนึ่ง  
เกณฑ์ฝน ฝนหนักมาก ปริมาณฝน มากกว่า 90.0 มิลลิเมตร

ฝนหนัก ปริมาณฝน ระหว่าง 35.1-90.0 มิลลิเมตร

นางสาวประภาพร วงศ์สมิง

สอบถามสภาพอากาศ โทร 1111 โทร 1182,

นายเมธี มหายศนันท์

ผู้พยากรณ์อากาศ

โทรสาร 0-2399-4012-14, <https://www.tmd.go.th>

ผู้อำนวยการกองพยากรณ์อากาศ

กองพยากรณ์อากาศ

<https://www.metalarm.tmd.go.th/service>