



กองพยากรณ์อากาศ กรมอุตุนิยมวิทยา  
กระทรวงดิจิทัลเพื่อเศรษฐกิจและสังคม

พยากรณ์อากาศ  
ประจำวันพุธที่ 23 ตุลาคม พ.ศ. 2562  
ออกประกาศเวลา 1100 น.

**พยากรณ์อากาศทั่วไป**








พยากรณ์อากาศ 24 ชั่วโมงข้างหน้า ภาคใต้ยังคงมีฝนตกหนักบางแห่ง ขอให้ประชาชนบริเวณดังกล่าวระวังอันตรายจากฝนที่ตกหนักและฝนที่ตกสะสมซึ่งอาจทำให้เกิดน้ำท่วมฉับพลันน้ำป่าไหลหลากได้ สำหรับภาคเหนือและภาคตะวันออกเฉียงเหนืออุณหภูมิจะสูงขึ้นเล็กน้อยกับมีหมอกในตอนเช้า

อนึ่ง ในช่วงวันที่ 24-28 ตุลาคม 2562 ประเทศไทยจะมีอากาศแปรปรวน โดยภาคใต้มีฝนเพิ่มขึ้นและมีฝนตกหนักบางพื้นที่บริเวณจังหวัดชุมพร สุราษฎร์ธานี นครศรีธรรมราช พัทลุง สงขลา ปัตตานี ยะลา และนราธิวาส ขอให้ประชาชนบริเวณดังกล่าวระวังอันตรายจากฝนที่ตกหนักและฝนที่ตกสะสมไว้ด้วยซึ่งอาจทำให้เกิดน้ำท่วมฉับพลันน้ำป่าไหลหลากได้ ส่วนภาคเหนือและภาคตะวันออกเฉียงเหนือจะมีฝนเล็กน้อย

**ลักษณะอากาศทั่วไป**

ลักษณะสำคัญทางอุตุนิยมวิทยา บริเวณความกดอากาศสูงที่ปกคลุมบริเวณภาคเหนือ ภาคตะวันออกเฉียงเหนือ และทะเลจีนใต้มีกำลังอ่อนลง ทำให้ภาคเหนือและภาคตะวันออกเฉียงเหนือมีอุณหภูมิสูงขึ้นเล็กน้อยกับมีหมอกในตอนเช้า สำหรับมรสุมตะวันออกเฉียงเหนือที่พัดปกคลุมอ่าวไทย และภาคใต้มีกำลังอ่อนลงแต่ยังคงทำให้ภาคใต้มีฝนตกหนักบางแห่ง ส่วนคลื่นลมบริเวณอ่าวไทยตอนล่างมีกำลังอ่อน

อนึ่ง พายุระดับ 5 (ได้ฝน) “บัวลอย” (BUALOI) บริเวณมหาสมุทรแปซิฟิก กำลังเคลื่อนตัวทางตะวันตกเฉียงเหนือเข้าใกล้ประเทศญี่ปุ่น พายุนี้ไม่มีผลกระทบต่อประเทศไทย

พยากรณ์อากาศสำหรับประเทศไทยตั้งแต่เวลา 1200 น.วันพุธ ถึงเวลา 1200 น.วันพฤหัสบดี		จังหวัด	อุณหภูมิ (°ซ)	
			ต่ำสุด	สูงสุด
<b>ภาคเหนือ</b> 	ทางตอนบนของภาคอากาศเย็นกับมีหมอกในตอนเช้า และมีฝนเล็กน้อยบางแห่ง	แม่ฮ่องสอน	22	34
	อุณหภูมิต่ำสุด 20-24 องศาเซลเซียส	เชียงใหม่	23	34
	อุณหภูมิสูงสุด 33-36 องศาเซลเซียส	เชียงราย	20	33
	บริเวณยอดดอยอากาศหนาว อุณหภูมิต่ำสุด 10-12 องศาเซลเซียส	น่าน	22	34
	ลมตะวันออกเฉียงเหนือ ความเร็ว 10-25 กม./ชม.	สุโขทัย	24	36
		เพชรบูรณ์	23	36
		พิษณุโลก	24	35
<b>ภาคตะวันออกเฉียงเหนือ</b> 	อากาศเย็นกับมีหมอกในตอนเช้า อุณหภูมิจะสูงขึ้นเล็กน้อย	เลย	23	36
	อุณหภูมิต่ำสุด 21-24 องศาเซลเซียส	นครพนม	21	34
	อุณหภูมิสูงสุด 34-36 องศาเซลเซียส	ขอนแก่น	24	35
	บริเวณยอดดอยอากาศหนาว อุณหภูมิต่ำสุด 13-15 องศาเซลเซียส	นครราชสีมา	23	34
	ลมตะวันออกเฉียงเหนือ ความเร็ว 10-30 กม./ชม.	ร้อยเอ็ด	24	34
		อุบลราชธานี	23	34
<b>ภาคกลาง</b> 	มีเมฆบางส่วน กับมีฝนฟ้าคะนอง ร้อยละ 10 ของพื้นที่	นครสวรรค์	24	36
	อุณหภูมิต่ำสุด 23-26 องศาเซลเซียส	ชัยนาท	24	35
	อุณหภูมิสูงสุด 34-36 องศาเซลเซียส	พระนครศรีอยุธยา	24	36
	ลมตะวันออกเฉียงเหนือ ความเร็ว 10-30 กม./ชม.	กาญจนบุรี	23	35
		สุพรรณบุรี	26	36
		ราชบุรี	25	34
<b>ภาคตะวันออก</b> 	มีเมฆบางส่วน กับมีฝนฟ้าคะนอง ร้อยละ 10 ของพื้นที่	ปราจีนบุรี	26	37
	ส่วนมากบริเวณจังหวัดจันทบุรี และตราด	สระแก้ว	25	36
	อุณหภูมิต่ำสุด 24-26 องศาเซลเซียส	ชลบุรี	26	35
	อุณหภูมิสูงสุด 34-37 องศาเซลเซียส	ระยอง	25	35
	ลมตะวันออกเฉียงเหนือ ความเร็ว 15-30 กม./ชม.	จันทบุรี	25	35
	ทะเลมีคลื่นสูงประมาณ 1 เมตร ห่างฝั่งคลื่นสูงมากกว่า 1 เมตร	ตราด	24	34
<b>ภาคใต้ฝั่งตะวันออก (ฝั่งอ่าวไทย)</b> 	มีเมฆมาก กับมีฝนฟ้าคะนอง ร้อยละ 60 ของพื้นที่ และมีฝนตกหนักบางแห่ง	เพชรบุรี	25	36
	บริเวณจังหวัดสุราษฎร์ธานี นครศรีธรรมราช พัทลุง สงขลา ปัตตานี ยะลา และนราธิวาส	ประจวบคีรีขันธ์	24	34
	อุณหภูมิต่ำสุด 23-25 องศาเซลเซียส อุณหภูมิสูงสุด 31-36 องศาเซลเซียส	สุราษฎร์ธานี	24	33
	ตั้งแต่จังหวัดสุราษฎร์ธานีขึ้นมา ลมตะวันออกเฉียงเหนือ ความเร็ว 15-30 กม/ชม.	สงขลา	24	31
	ทะเลมีคลื่นสูงประมาณ 1 เมตร บริเวณที่มีฝนฟ้าคะนองคลื่นสูงมากกว่า 1 เมตร	ยะลา	23	31
	ตั้งแต่จังหวัดนครศรีธรรมราชลงไป ลมตะวันออก ความเร็ว 15-35 กม/ชม. ทะเลมีคลื่นสูง 1-2 เมตร บริเวณที่มีฝนฟ้าคะนองคลื่นสูงประมาณ 2 เมตร	นราธิวาส	23	31
<b>ภาคใต้ฝั่งตะวันตก (ฝั่งอันดามัน)</b> 	มีเมฆมาก กับมีฝนฟ้าคะนอง ร้อยละ 40 ของพื้นที่	ระนอง	24	31
	ส่วนมากบริเวณจังหวัดระนอง พังงา ภูเก็ต กระบี่ ตรัง และสตูล	พังงา	23	32
	อุณหภูมิต่ำสุด 23-25 องศาเซลเซียส	ภูเก็ต	25	34
	อุณหภูมิสูงสุด 31-35 องศาเซลเซียส	กระบี่	23	35
	ลมตะวันออก ความเร็ว 15-30 กม/ชม	ตรัง	24	33
	ทะเลมีคลื่นสูงประมาณ 1 เมตร ห่างฝั่งคลื่นสูงมากกว่า 1 เมตร	สตูล	24	33
<b>กรุงเทพมหานครและปริมณฑล</b> 	มีเมฆบางส่วน กับมีฝนฟ้าคะนอง ร้อยละ 10 ของพื้นที่	ปทุมธานี	26	37
	อุณหภูมิต่ำสุด 26-27 องศาเซลเซียส	นนทบุรี	27	35
	อุณหภูมิสูงสุด 34-37 องศาเซลเซียส	กรุงเทพฯ	27	36
	ลมตะวันออกเฉียงเหนือ ความเร็ว 10-25 กม./ชม.	สมุทรปราการ	26	34

หมายเหตุ: บัวลอย (BUALOI) เป็นชื่อที่ตั้งโดยประเทศไทย แปลว่า ขนมหชนิดหนึ่ง  
เกณฑ์ฝน ฝนหนักมาก ปริมาณฝน มากกว่า 90.0 มิลลิเมตร

ฝนหนัก ปริมาณฝน ระหว่าง 35.1-90.0 มิลลิเมตร

นางสาวประภาพร วงศ์สมิง

สอบถามสภาพอากาศ โทร 1111 โทร 1182,

นายเมธี มหายศนันท์

ผู้พยากรณ์อากาศ

โทรสาร 0-2399-4012-14, <https://www.tmd.go.th>

ผู้อำนวยการกองพยากรณ์อากาศ

กองพยากรณ์อากาศ

<https://www.metalarm.tmd.go.th/service>