



กองพยากรณ์อากาศ กรมอุตุนิยมวิทยา
กระทรวงดิจิทัลเพื่อเศรษฐกิจและสังคม

พยากรณ์อากาศ
ประจำวันจันทร์ที่ 21 ตุลาคม พ.ศ. 2562
ออกประกาศเวลา 0500 น.








พยากรณ์อากาศทั่วไป

พยากรณ์อากาศ 24 ชั่วโมงข้างหน้า ภาคใต้ยังคงมีฝนตกหนักบางแห่ง ขอให้ประชาชนบริเวณดังกล่าวระวังอันตรายจากฝนที่ตกหนักและฝนที่ตกสะสมซึ่งอาจทำให้เกิดน้ำท่วมฉับพลันน้ำป่าไหลหลากไว้ด้วย สำหรับภาคเหนือและภาคตะวันออกเฉียงเหนือมีอุณหภูมิต่ำลงเล็กน้อยกับมีหมอกบางในตอนเช้า

ลักษณะอากาศทั่วไป

ลักษณะสำคัญทางอุตุนิยมวิทยา บริเวณความกดอากาศสูงที่ปกคลุมบริเวณภาคเหนือ ภาคตะวันออกเฉียงเหนือ และทะเลจีนใต้มีกำลังอ่อนลง ทำให้ภาคเหนือและภาคตะวันออกเฉียงเหนือมีอุณหภูมิต่ำลงเล็กน้อยกับมีหมอกบางในตอนเช้า

สำหรับมรสุมตะวันออกเฉียงเหนือที่พัดปกคลุมอ่าวไทย และภาคใต้มีกำลังอ่อนลง ทำให้ภาคใต้ยังคงมีฝนตกหนักบางแห่ง ส่วนคลื่นลมบริเวณอ่าวไทยตอนล่างมีกำลังอ่อน

พยากรณ์อากาศสำหรับประเทศไทยตั้งแต่เวลา 0600 น.วันจันทร์ ถึงเวลา 0600 น.วันอังคาร		จังหวัด	อุณหภูมิ (°ซ)	
			ต่ำสุด	สูงสุด
ภาคเหนือ 	อากาศเย็นในตอนเช้า อุณหภูมิจะสูงขึ้นเล็กน้อย กับมีหมอกในตอนเช้า บริเวณยอดดอยอากาศหนาว อุณหภูมิต่ำสุด 10-12 องศาเซลเซียส อุณหภูมิต่ำสุด 21-23 องศาเซลเซียส อุณหภูมิสูงสุด 33-35 องศาเซลเซียส ลมตะวันออกเฉียงเหนือ ความเร็ว 10-25 กม./ชม.	แม่ฮ่องสอน เชียงใหม่ เชียงราย น่าน สุโขทัย เพชรบูรณ์ พิษณุโลก	21 22 21 21 22 22 23	33 33 33 34 35 34 34
ภาคตะวันออกเฉียงเหนือ 	อากาศเย็นในตอนเช้า อุณหภูมิจะสูงขึ้นเล็กน้อย กับมีหมอกในตอนเช้า บริเวณยอดดอยอากาศหนาว อุณหภูมิต่ำสุด 13-15 องศาเซลเซียส อุณหภูมิต่ำสุด 22-23 องศาเซลเซียส อุณหภูมิสูงสุด 33-34 องศาเซลเซียส ลมตะวันออกเฉียงเหนือ ความเร็ว 15-30 กม./ชม.	เลย นครพนม ขอนแก่น นครราชสีมา ร้อยเอ็ด อุบลราชธานี	22 22 23 23 23 22	34 33 33 33 33 34
ภาคกลาง 	มีเมฆบางส่วน อุณหภูมิต่ำสุด 23-25 องศาเซลเซียส อุณหภูมิสูงสุด 32-35 องศาเซลเซียส ลมตะวันออกเฉียงเหนือ ความเร็ว 10-30 กม./ชม.	นครสวรรค์ ชัยนาท พระนครศรีอยุธยา กาญจนบุรี สุพรรณบุรี ราชบุรี	23 25 24 24 25 25	34 34 35 34 34 32
ภาคตะวันออก 	มีเมฆบางส่วน อุณหภูมิต่ำสุด 23-26 องศาเซลเซียส อุณหภูมิสูงสุด 33-35 องศาเซลเซียส ลมตะวันออกเฉียงเหนือ ความเร็ว 15-30 กม./ชม. ทะเลมีคลื่นสูงประมาณ 1 เมตร ห่างฝั่งคลื่นสูงมากกว่า 1 เมตร	ปราจีนบุรี สระแก้ว ชลบุรี ระยอง จันทบุรี ตราด	24 23 26 25 25 25	35 33 34 34 34 34
ภาคใต้ฝั่งตะวันออก (ฝั่งอ่าวไทย) 	มีเมฆมาก กับมีฝนฟ้าคะนอง ร้อยละ 70 ของพื้นที่ และมีฝนตกหนักบางแห่ง บริเวณจังหวัดประจวบคีรีขันธ์ ชุมพร สุราษฎร์ธานี นครศรีธรรมราช พัทลุง สงขลา ปัตตานี ยะลา และนราธิวาส อุณหภูมิต่ำสุด 23-25 องศาเซลเซียส อุณหภูมิสูงสุด 28-34 องศาเซลเซียส ตั้งแต่จังหวัดสุราษฎร์ธานีขึ้นมา ลมตะวันออกเฉียงเหนือ ความเร็ว 15-30 กม./ชม. ทะเลมีคลื่นสูงประมาณ 1 เมตร บริเวณที่มีฝนฟ้าคะนองคลื่นสูงมากกว่า 1 เมตร ตั้งแต่จังหวัดนครศรีธรรมราชลงไป ลมตะวันออก ความเร็ว 15-35 กม./ชม. ทะเลมีคลื่นสูง 1-2 เมตร บริเวณที่มีฝนฟ้าคะนองคลื่นสูงประมาณ 2 เมตร	เพชรบุรี ประจวบคีรีขันธ์ สุราษฎร์ธานี สงขลา ยะลา นราธิวาส	25 23 23 24 24 23	34 30 28 29 30 31
ภาคใต้ฝั่งตะวันตก (ฝั่งอันดามัน) 	มีเมฆมาก กับมีฝนฟ้าคะนอง ร้อยละ 70 ของพื้นที่ และมีฝนตกหนักบางแห่ง บริเวณจังหวัดระนอง พังงา ภูเก็ต กระบี่ ตรัง และสตูล อุณหภูมิต่ำสุด 23-25 องศาเซลเซียส อุณหภูมิสูงสุด 28-32 องศาเซลเซียส ลมตะวันออก ความเร็ว 15-30 กม./ชม. ทะเลมีคลื่นสูงประมาณ 1 เมตร ห่างฝั่งคลื่นสูงมากกว่า 1 เมตร	ระนอง พังงา ภูเก็ต กระบี่ ตรัง สตูล	23 23 25 23 24 25	30 31 32 31 28 32
กรุงเทพมหานครและปริมณฑล 	มีเมฆบางส่วน อุณหภูมิต่ำสุด 25-26 องศาเซลเซียส อุณหภูมิสูงสุด 33-36 องศาเซลเซียส ลมตะวันออกเฉียงเหนือ ความเร็ว 10-25 กม./ชม.	ปทุมธานี นนทบุรี กรุงเทพฯ สมุทรปราการ	25 26 26 26	36 34 34 33

หมายเหตุ: เกณฑ์ฝน ฝนหนักมาก ปริมาณฝน มากกว่า 90.0 มิลลิเมตร ฝนหนัก ปริมาณฝน ระหว่าง 35.1-90.0 มิลลิเมตร
เกณฑ์คลื่นลม กำลังปานกลาง ความเร็ว 15-35 กม./ชม. ทะเลมีคลื่นสูง 1-2 เมตร กำลังค่อนข้างแรง ความเร็ว 20-35 กม./ชม. ทะเลมีคลื่นสูงประมาณ 2 เมตร
กำลังแรง ความเร็ว 20-40 กม./ชม. ทะเลมีคลื่นสูง 2-3 เมตร