



กองพยากรณ์อากาศ กรมอุตุนิยมวิทยา  
กระทรวงดิจิทัลเพื่อเศรษฐกิจและสังคม








พยากรณ์อากาศ  
ประจำวันศุกร์ที่ 11 ตุลาคม พ.ศ. 2562  
ออกประกาศเวลา 1700 น.

**พยากรณ์อากาศทั่วไป**

**พยากรณ์อากาศ 24 ชั่วโมงข้างหน้า** บริเวณภาคเหนือ ภาคตะวันออกเฉียงเหนือตอนล่าง ภาคกลาง ภาคตะวันออก ภาคใต้ รวมทั้งกรุงเทพมหานครและปริมณฑล ยังคงมีฝนฟ้าคะนองในระยะนี้ กับมีฝนตกหนักบางแห่ง  
อนึ่ง พายุระดับ 5 ได้ฝน "ฮาเกิตส" ในมหาสมุทรแปซิฟิกตะวันตกเฉียงเหนือ คาดว่าจะเคลื่อนขึ้นฝั่งในประเทศญี่ปุ่น ในวันที่ 12-13 ต.ค. 2562 สำหรับผู้ที่จะเดินทางไปประเทศญี่ปุ่นขอให้ตรวจสอบสภาพอากาศก่อนเดินทางด้วย ส่วนในช่วงวันที่ 12-15 ต.ค. 2562 บริเวณความกดอากาศสูงกำลังปานกลางอีกระลอกจากประเทศจีนจะแผ่เสริมลงมาปกคลุมภาคเหนือ ภาคตะวันออกเฉียงเหนือ ภาคกลางตอนบน และทะเลจีนใต้ ทำให้ประเทศไทยตอนบนมีฝนฟ้าคะนองและลมกระโชกแรงเกิดขึ้นในระยะแรก หลังจากนั้นภาคเหนือและภาคตะวันออกเฉียงเหนือจะมีอุณหภูมิลดลง ขอให้ประชาชนดูแลสุขภาพเนื่องจากสภาพอากาศที่เปลี่ยนแปลง และระวังอันตรายจากฝนฟ้าคะนองและลมกระโชกแรงไว้ด้วย สำหรับคลื่นลมบริเวณอ่าวไทยจะมีกำลังแรงขึ้น โดยมีคลื่นสูงประมาณ 2 เมตร บริเวณที่มีฝนฟ้าคะนองคลื่นสูงมากกว่า 2 เมตร ชาวเรือควรเพิ่มความระมัดระวังในการเดินเรือ และหลีกเลี่ยงการเดินเรือบริเวณฝนฟ้าคะนอง

**ลักษณะอากาศทั่วไป**

**ลักษณะสำคัญทางอุตุนิยมวิทยา** บริเวณความกดอากาศสูงปกคลุมภาคเหนือตอนบน ภาคตะวันออกเฉียงเหนือตอนบน และทะเลจีนใต้ ส่งผลทำให้มีลมตะวันออกเฉียงใต้และลมตะวันออกเฉียงใต้ปกคลุมประเทศไทย และอ่าวไทย ลักษณะเช่นนี้ทำให้บริเวณดังกล่าวยังคงมีฝนฟ้าคะนองในระยะนี้ และมีฝนตกหนักบางแห่ง

พยากรณ์อากาศสำหรับประเทศไทยตั้งแต่เวลา 1800 น. วันศุกร์ ถึงเวลา 1800 น. วันเสาร์		จังหวัด	อุณหภูมิ (°ซ)	
			ต่ำสุด	สูงสุด
	<b>ภาคเหนือ</b> มีเมฆเป็นส่วนมาก กับมีฝนฟ้าคะนอง ร้อยละ 40 ของพื้นที่ และมีฝนตกหนักบางแห่ง บริเวณจังหวัดแม่ฮ่องสอน เชียงใหม่ ลำพูน ลำปาง ตาก กำแพงเพชร พิจิตร โขง และเพชรบูรณ์ อุณหภูมิต่ำสุด 21-24 องศาเซลเซียส อุณหภูมิสูงสุด 33-35 องศาเซลเซียส ลมตะวันออกเฉียงใต้ ความเร็ว 10-25 กม./ชม.	แม่ฮ่องสอน	22	33
		เชียงใหม่	23	34
		เชียงราย	21	33
		น่าน	23	34
		สุโขทัย	24	34
		เพชรบูรณ์	24	35
		พิจิตร โขง	24	35
	<b>ภาคตะวันออกเฉียงเหนือ</b> มีเมฆบางส่วน กับมีฝนฟ้าคะนอง ร้อยละ 30 ของพื้นที่ และมีฝนตกหนักบางแห่ง บริเวณจังหวัดนครราชสีมา บุรีรัมย์ สุรินทร์ ศรีสะเกษ และอุบลราชธานี อุณหภูมิต่ำสุด 23-25 องศาเซลเซียส อุณหภูมิสูงสุด 34-35 องศาเซลเซียส ลมตะวันออกเฉียงใต้ ความเร็ว 10-30 กม./ชม.	เลย	23	34
		นครพนม	23	35
		ขอนแก่น	24	35
		นครราชสีมา	23	34
		ร้อยเอ็ด	24	34
อุบลราชธานี	25	34		
	<b>ภาคกลาง</b> มีเมฆเป็นส่วนมาก กับมีฝนฟ้าคะนอง ร้อยละ 40 ของพื้นที่ และมีฝนตกหนักบางแห่ง ส่วนมากบริเวณจังหวัดอุทัยธานี พระนครศรีอยุธยา สุพรรณบุรี กาญจนบุรี ราชบุรี สมุทรสาคร และสมุทรสงคราม อุณหภูมิต่ำสุด 23-25 องศาเซลเซียส อุณหภูมิสูงสุด 34-35 องศาเซลเซียส ลมตะวันออกเฉียงใต้ ความเร็ว 10-25 กม./ชม.	นครสวรรค์	24	35
		ชัยนาท	25	34
		พระนครศรีอยุธยา	24	35
		กาญจนบุรี	23	35
		สุพรรณบุรี	24	35
		ราชบุรี	25	34
	<b>ภาคตะวันออก</b> มีเมฆเป็นส่วนมาก กับมีฝนฟ้าคะนอง ร้อยละ 60 ของพื้นที่ และมีฝนตกหนักบางแห่ง บริเวณจังหวัดนครนายก ปราจีนบุรี ฉะเชิงเทรา ชลบุรี ระยอง จันทบุรี และตราด อุณหภูมิต่ำสุด 23-26 องศาเซลเซียส อุณหภูมิสูงสุด 33-35 องศาเซลเซียส ลมตะวันออกเฉียงใต้ ความเร็ว 10-30 กม./ชม. ทะเลมีคลื่นสูงประมาณ 1 เมตร บริเวณที่มีฝนฟ้าคะนองคลื่นสูงมากกว่า 1 เมตร	ปราจีนบุรี	25	35
		สระแก้ว	24	35
		ชลบุรี	26	34
		ระยอง	24	33
		จันทบุรี	24	34
		ตราด	23	33
	<b>ภาคใต้ฝั่งตะวันออก (ฝั่งอ่าวไทย)</b> มีเมฆมาก กับมีฝนฟ้าคะนอง ร้อยละ 60 ของพื้นที่ และมีฝนตกหนักบางแห่ง บริเวณจังหวัดนครศรีธรรมราช พัทลุง สงขลา ปัตตานี ยะลา และนราธิวาส อุณหภูมิต่ำสุด 23-26 องศาเซลเซียส อุณหภูมิสูงสุด 32-35 องศาเซลเซียส ลมตะวันออกเฉียงใต้ ความเร็ว 15-30 กม./ชม. ทะเลมีคลื่นสูงประมาณ 1 เมตร บริเวณที่มีฝนฟ้าคะนองคลื่นสูงมากกว่า 1 เมตร	เพชรบุรี	26	35
		ประจวบคีรีขันธ์	24	34
		สุราษฎร์ธานี	24	34
		สงขลา	24	33
		ยะลา	23	34
		นราธิวาส	23	33
	<b>ภาคใต้ฝั่งตะวันตก (ฝั่งอันดามัน)</b> มีเมฆมาก กับมีฝนฟ้าคะนอง ร้อยละ 40 ของพื้นที่ และมีฝนตกหนักบางแห่ง บริเวณจังหวัดพังงา ภูเก็ต กระบี่ ตรัง และสตูล อุณหภูมิต่ำสุด 23-25 องศาเซลเซียส อุณหภูมิสูงสุด 31-34 องศาเซลเซียส ลมตะวันออกเฉียงใต้ ความเร็ว 15-30 กม./ชม. ทะเลมีคลื่นสูงประมาณ 1 เมตร บริเวณที่มีฝนฟ้าคะนองคลื่นสูงมากกว่า 1 เมตร	ระนอง	24	32
		พังงา	23	31
		ภูเก็ต	25	33
		กระบี่	23	34
		ตรัง	24	33
		สตูล	24	33
	<b>กรุงเทพมหานครและปริมณฑล</b> มีเมฆมาก กับมีฝนฟ้าคะนอง ร้อยละ 60 ของพื้นที่ และมีฝนตกหนักบางแห่ง อุณหภูมิต่ำสุด 24-25 องศาเซลเซียส อุณหภูมิสูงสุด 34-36 องศาเซลเซียส ลมตะวันออกเฉียงใต้ ความเร็ว 10-25 กม./ชม.	ปทุมธานี	25	36
		นนทบุรี	25	35
		กรุงเทพฯ	25	35
		สมุทรปราการ	24	34

นางสาวประภาพร วงศ์สมิง  
ผู้พยากรณ์อากาศ  
กองพยากรณ์อากาศ

สอบถามสภาพอากาศ โทร 1111 โทร 1182,  
โทรสาร 0-2399-4012-14, <https://www.tmd.go.th>  
<https://www.metalarm.tmd.go.th/service>

นายสุรพงษ์ สารปะ  
รักษาราชการแทนผู้อำนวยการกองพยากรณ์อากาศ